

KATASTRÁLNÍ ÚZEMÍ
POZEMEK KN, PARCELNÍ ČÍSLO
DRUH POZEMKU

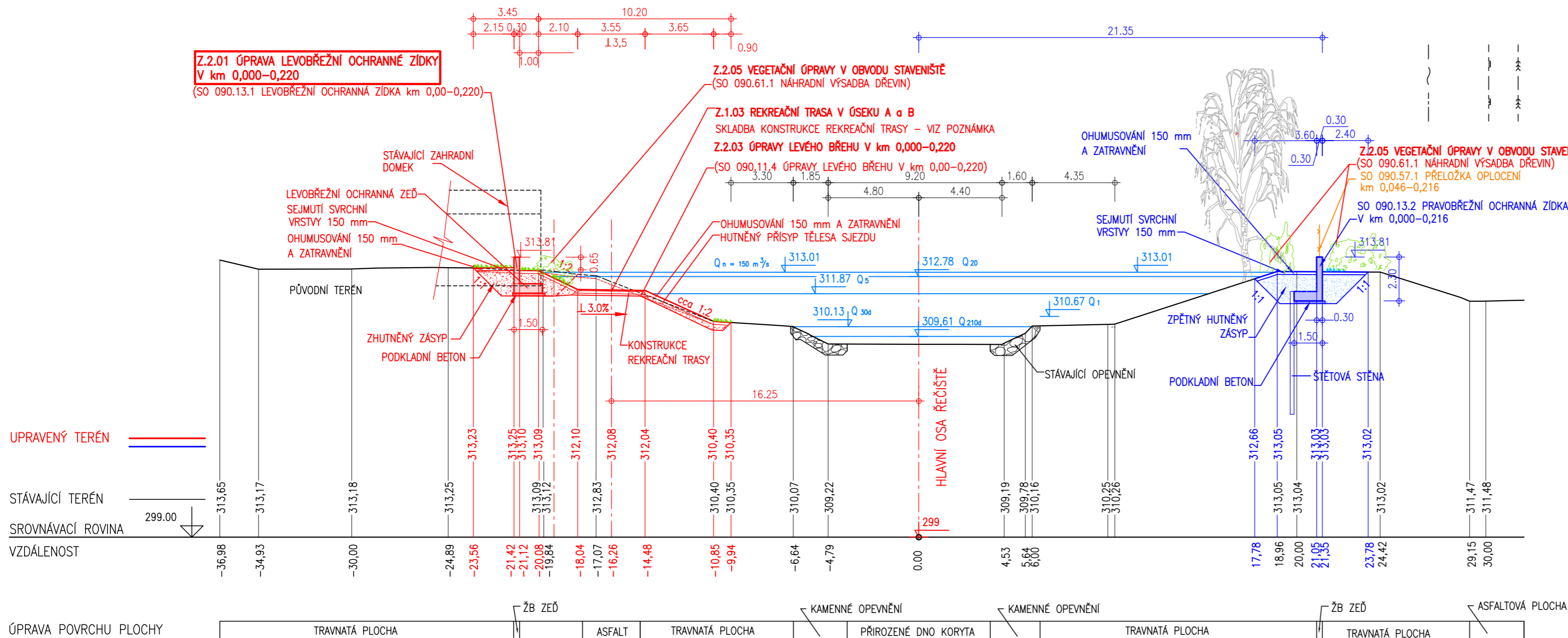
KRNÓV – HORNÍ PŘEDMĚSTÍ			OPAVSKÉ PŘEDMĚSTÍ	
5790/1	369/23	5791/1	1391	1245
OSTATNÍ PLOCHA–DRÁHA		VODNÍ PLOCHA–KORYTO VODNÍHO TOKU PŘÍROZENÉ NEBO UPRÁVENÉ	TRVALÝ TRÁVNÍ POROST	
OSTATNÍ PLOCHA–JINÁ PLOCHA			OSTATNÍ PLOCHA–OSTATNÍ KOMUNIKACE	

Z 2.01 ÚPRAVA LEVOBŘEŽNÍ OCHRANNÉ ZÍDKY (PŘED DOMY S PEČOVATELSKOU SLUŽBOU)

PF 9.1a - VARIANTA 1

KM 0.030 286

M. 1 : 200





POZNÁMKA :


SKLADBA KONSTRUKCE REKREAČNÍ TRASY Z 1.03 REKREAČNÍ TRASA V ÚSEKU A a B

– ASFALTOVÝ BETON PRO OBRUSNOU VRSTVU	AC011	50mm
– SPOJOVACÍ POSTŘÍK	PS-E	0,25kg/m ²
– RECYKLOVANÝ MATERIÁL	R-mat	50mm
– INFILTRAČNÍ POSTŘÍK	PI-E	0,50kg/m ²
– ŠTERKODŘŤ	ŠD _a	150mm
– ŠTERKODŘŤ	ŠD _a	150mm
CELKEM (ZHUŤNĚNÍ PLÁNĚ NA 45 MPa)		400mm




LEGENDA

 ZÁMĚRY MĚSTA KRNOVA – ZPRACOVÁNÍ VYBRANÝCH PRVKŮ ZE STUDIE "KRNOV: ŘEKA VE MĚSTĚ"
ZARAŽENÝCH DO I. ETAPY PRACÍ

 STAVEBNÍ OBJEKTY STAVBY PPO "02.090 OPATŘENÍ V ÚSEKU KRNOV – MĚSTO" ZPRACOVANÉ
PRO POVODÍ ODŘY s.p. VE STUPNI DUR, KTERÉ NEBYLY UPRAVOVÁNY V RÁMCI ZPRACOVÁNÍ
TECHNICKÉHO PODKLADU "KRNOV – ŘEKA VE MĚSTĚ – I. ETAPA"

 SOUVISEJÍCÍ, KOORDINOVANÁ STAVBA

**VARIANTA 1 - VARIANTNÍ ŘEŠENÍ Z 2.01 - ÚPRAVA LEVOBŘEŽNÍ OCHRANNÉ ZÍDKY
ŘEŠENÍ S ODSAZENÍM OCHRANNÉ ZÍDKY A ODSTRANĚNÍM ZAHRADNÍHO DOMKU**

<p>Objednatel:</p> <div data-bbox="2613 1017 2824 1058">  </div> <p>Město Krnov se sídlem Městský úřad Krnov Hlavní náměstí 1, 794 01 Krnov</p>	<p>Zhotovitel:</p> <div data-bbox="2912 985 3032 1048"> <p>Společnost ATELIER FONTES AQUATIS</p> </div> <div data-bbox="3075 937 3217 990">  </div> <p>ATELIER FONTES, s.r.o. Křídlovická 314/19, 603 00 Brno</p>	<div data-bbox="3297 988 3472 1041">  </div> <p>AQUATIS a.s. Botanická 834/56, 602 00 Brno</p>
<p>Akce:</p> <div data-bbox="2613 1041 3119 1082"> <p>KRNOV – ŘEKA VE MĚSTĚ – I. ETAPA</p> </div>		

Hlavní inženýr projektu:	ING. TOMÁŠ HAVLÍČEK	Stupeň:	technický podklad
Zodp. projektant:	ING. ROSTISLAV MIKULÁŠEK	Datum:	LEDEN, 2023
Vypracoval:	ING. ROSTISLAV MIKULÁŠEK	Zakázkové číslo:	AF 2210, AQT 122068A
Kontroloval:	ING. JIŘÍ ŠVANCARA	Název souboru:	Usek_B_C_D_pricne_rezy_2.dwg
Část:			
D.2 ÚSEK B - od železničního mostu k mostu "U Jatek" (stančení km 0,000-0,230)			
Z 2.01 ÚPRAVA LEVOBŘEŽNÍ OCHRANNÉ ZÍDKY (PŘED DOMY S PEČOVATELSKOU SLUŽBOU)			
Název přílohy: ŘEZ PF 9.1a ,VARIANTA 1		Formát:	
		3 A4	
		Měřítko:	Číslo přílohy:
		1 : 200	D.2.11